



DOI: <https://doi.org/10.15688/jvolsu4.2022.3.16>

UDC 94(470.46)
LBC 63.3(2)-283.31



Submitted: 15.01.2022
Accepted: 31.03.2022

TO THE QUESTION ABOUT THE LOCATION OF THE “HOUSE OF PETER I” IN TSARITSYN

Evgenii V. Astaf'ev

Volgograd State University, Volgograd, Russian Federation;
Tsaritsyn Genealogical Society, Saratov, Russian Federation

Abstract. Introduction. The article examines the possibility of the existence in the city of Tsaritsyn, Saratov province, at the turn of the 19th – 20th centuries, of an ancient building in which, according to local legend, Emperor Peter the Great and Empress Ekaterina Alekseevna stayed in 1722 during their return from the “Persian Campaign”. **Methods and materials.** Based on the analysis of surviving maps, plans, photographs, archival documents, references to the stay of the imperial couple in the city of Tsaritsyn, described in historical literature, the author explores the planning structure of that part of the city that was located inside the city walls during the reign of Emperor Peter the Great, its changes over time, up to the present, compares these changes at various stages of the development of the city with the corresponding images of the period of the second half of the 19th – early 20th centuries. **Analysis.** In the course of the study, the author found that the only one of the three alleged buildings in which Emperor Peter the Great could stop was completely rebuilt in the second half of the 18th century, and subsequently destroyed during the Battle of Stalingrad. However, the author managed to determine its location on the plan of modern development of the city of Volgograd, which could be useful for additionally perpetuating the memory of the stay of Emperor Peter the Great here.

Key words: Emperor Peter the Great, Empress Ekaterina Alekseevna, the city of Tsaritsyn-on-Volga, Petrovskaya street, “The House of Peter I”, merchants Babaevs.

Citation. Astaf'ev E. V. To the Question About the Location of the “House of Peter I” in Tsaritsyn. *Vestnik Volgogradskogo gosudarstvennogo universiteta. Seriya 4. Istoriya. Regionovedenie. Mezhdunarodnye otnosheniya* [Science Journal of Volgograd State University. History. Area Studies. International Relations], 2022, vol. 27, no. 3, pp. 230-246. (in Russian). DOI: <https://doi.org/10.15688/jvolsu4.2022.3.16>

УДК 94(470.46)
ББК 63.3(2)-283.31

Дата поступления статьи: 15.01.2022
Дата принятия статьи: 31.03.2022

К ВОПРОСУ О МЕСТОПОЛОЖЕНИИ «ДОМА ПЕТРА I» В ЦАРИЦЫНЕ

Евгений Владимирович Астафьев

Волгоградский государственный университет, г. Волгоград, Российская Федерация;
Царицынское генеалогическое общество, г. Саратов, Российская Федерация

Аннотация. Введение. В статье исследуется возможность существования в г. Царицыне Саратовской губернии на рубеже XIX – XX вв. старинного здания, в котором, согласно местной легенде, в 1722 г. останавливался император Петр Великий с императрицей Екатериной Алексеевной во время их возвращения из «Персидского похода». **Методы и материалы.** На основании анализа сохранившихся карт, планов, фотографий, архивных документов, упоминаний о пребывании императорской четы в г. Царицыне, описываемых в исторической литературе, автор исследует планировочную структуру той части города, которая располагалась внутри городских стен в период правления императора Петра Великого, ее эволюцию с течением времени, вплоть до современности, сопоставляет эти изменения на различных этапах развития города с соответствующими им изображениями периода второй половины XIX – начала XX века. **Анализ.** В ходе исследования автором было установлено, что единственное из трех предполагаемых зданий, в котором мог останавливаться император Петр Великий, было полностью перестроено еще во второй половине XVIII в., а впослед-

ствии уничтожено в период Сталинградской битвы. Однако автору удалось определить его местоположение на плане современной застройки г. Волгограда, что могло бы быть полезным для дополнительного увековечивания памяти о пребывании здесь императора Петра Великого.

Ключевые слова: Император Петр Великий, императрица Екатерина Алексеевна, город Царицын-на-Волге, Петровская улица, «дом Петра I», купцы Бабаевы.

Цитирование. Астафьев Е. В. К вопросу о местоположении «дома Петра I» в Царицыне // Вестник Волгоградского государственного университета. Серия 4, История. Регионоведение. Международные отношения. – 2022. – Т. 27, № 3. – С. 230–246. – DOI: <https://doi.org/10.15688/jvolsu4.2022.3.16>

Введение. В г. Царицыне Петр I бывал трижды: в июне 1695 г., июне и ноябре 1722 г., причем в 1722 г. – уже не один, а в сопровождении супруги, Екатерины Алексеевны. Согласно местной легенде, дом, в котором они останавливались, некогда располагавшийся внутри Царицынской крепости – был сохранен после ее упразднения и последующих перепланировок города. Более того, память о визите Императора царицынцы увековечили в имени улицы, на которой стоял этот дом, назвав ее Петровской [17, с. 13]. Почетный председатель Саратовской ученой архивной комиссии Александр Николаевич Минх в своем Историко-географическом словаре, упоминающая Петровскую улицу в Царицыне, писал, что дом этот еще цел: «...Петровская, в честь посещения Царицына Императором Петром I в 1722 г., где, как уверяют старожилы, еще сохранился дом, в котором Государь имел квартиру. Этот дом находится на углу Петровской и Спасской улиц; он каменный, старинной архитектуры, в 2 этажа, принадлежит теперь Царицынской мещанке Захаровой» [20, с. 1301]. Согласно собранным нами сведениям, в конце XIX – начале XX в. в г. Царицыне проживало несколько женщин с такой фамилией, владевших домами в центральной части города. Одна из них, царицынская мещанка Дарья Ефимовна Захарова [12, л. 8; 32, с. 14], владела (совместно с другими родственниками) недвижимостью, часть которой осталась после ее отца, известного царицынского купца Ефима Тимофеевича Захарова [5, с. 121, 341, 371; 10, л. 20(об.), 21(об.), 32, 41; 21, л. 6д(об.), 11; 31, с. 3–4], и часть – после некоего мещанина Новокщенова (возможно, деда Д.Е. Захаровой по матери). Исходя из происхождения из весьма обеспеченной царицынской семьи, Д.Е. Захарова вполне могла бы быть наиболее перспективной кандидатурой на роль владелицы «дома Петра I». Но какими именно строения-

ми в Царицыне она владела – теперь, к сожалению, неизвестно. Две других кандидатуры – Олимпиада Дмитриевна Захарова и Прасковья Михайловна Захарова – владели домами уже заведомо вне пределов границ Царицыны времен Петра I.

В первые десятилетия XX в. собственниками «дома Петра» были представители царицынского купеческого и мещанского рода Бабаевых. В 1902 г. в числе недвижимого имущества Бабаевых значился дом на углу Петровской и Спасской улиц [7, с. 235], что удовлетворяет условиям легенды. Помимо этого, в 1916 г. в местной газете «Волго-Донской край» была напечатана заметка, где указывалось, что Петр I в Царицыне «останавливался в доме купца Бабаева». Правда, тут автор весьма неудачно выразил свою мысль. Он явно имел в виду проживание Петра I «в доме, ныне принадлежащем купцу Бабаеву», а вовсе не «в доме купца Бабаева в 1722 году», поскольку, во-первых, постоянно проживавшего в Царицыне купечества на тот момент не существовало, а во-вторых, предок рода Бабаевых на момент визита Петра I еще служил в Царицынском гарнизоне в солдатах [4; 8, л. 185; 28, л. 35; 30, л. 544, 545], и, хотя имел с семьей некую жилплощадь – она располагалась не в самом городе, а лишь в его предместье – так называемой Солдатской слободе, и уж, конечно, была непригодна для приема Императорской четы.

В нескольких современных изданиях указывается, что в 1722 г. Петр жил в Царицыне в доме коменданта. Эта информация, к сожалению, без ссылки на источник, была приведена в книге волгоградских историков С.И. Рябова (д.и.н.), Г.П. Самойлова и В.И. Супруна (д.ф.н.) [29, с. 123], в книге волгоградского историка А.В. Материкина (к.и.н.) [19, с. 56, 62], а также процитирована (со ссылкой на уже упомянутую книгу С.И. Рябова, Г.П. Самойлова и В.И. Супруна) в книге саратовских историков Е.К. Мак-

симова и С.А. Мезина [16, с. 144]. К сожалению, об этом факте нет никаких упоминаний в «Походном журнале 1722 года» [26, с. 70, 93, 133], который должен был бы явиться первоисточником подобной информации. В самом деле, ставший царицынским комендантом к моменту третьего визита Петра I полковник Л.Ю. Селиванов (по-видимому, лишь осенью 1722 г. переведенный из Астрахани и едва вступивший в эту должность в Царицыне, сменив предыдущего царицынского коменданта – заболевшего полковника С.В. Секиотова [4, с. 9, 88; 30, л. 614, 614об.]) должен был обеспечить максимально комфортный и безопасный отдых для императора и его супруги и вполне мог предложить им свои апартаменты. Однако на известных нам планах Царицына 1729 и 1801 гг. [19, с. 60–82; 35, л. 1] комендантский дом показан деревянным, а не каменным, располагался значительно ближе к р. Волге, в стороне от линии будущей Петровской улицы, и во второй половине XVIII в. был выстроен заново, поэтому вряд ли мог послужить основой для местной легенды.

Так в каком именно доме в Царицыне могли останавливаться император Петр Великий с императрицей Екатериной Алексеевной во время своего возвращения из Персид-

ского похода в 1722 году? Каково местоположение и дальнейшая судьба этого строения?

Методы и материалы. В работе использованы общенаучный метод анализа и синхронный метод исследования, ориентированный на выявление взаимосвязей между различными событиями.

Исследование было проведено с максимальным привлечением сохранившегося картографического [23; 24; 32; 35] и фотографического [8; 14; 34] материала. К новым источникам, использованным в ходе работы (помимо документов архивных фондов, впервые вводимых в научный оборот [10; 12; 21; 27; 28; 30]), можно отнести относительно недавно вышедшие книги Е.В. Астафьева [4] и М.С. Полубоярова [25], еще не знакомые широкому кругу исследователей.

Анализ. С приходом Советской власти легенда о доме Петра I не забылась и периодически вспоминалась как одна из местных диковин. Парадокс заключался в том, что красивая история сохранилась, но каким-то образом в памяти царицынцев перепуталась ее привязка к самому зданию – и домом Петра официально стали называть здание бывшего казначейства (рис. 1, см. помету).



Рис. 1. Ф. № 1. Визит А.И. Рыкова в Царицын 1 сентября 1924 г.

Fig. 1. Ph. No. 1. The visit of A.I. Rykov to Tsaritsyn on September 1, 1924

Примечание. Источник: [8, л. 4]. Помета карандашом: «Дом времен Петра I, первый каменный дом в Царицыне».

Note. Source: [8, l. 4]. Pencil marking: “House of Peter I time, the first stone house in Tsaritsyn”.

Снимок сделан на площади перед Городской управой и Успенским собором в направлении реки Волги. Здание на заднем плане – бывшее Царицынское уездное казначейство (что, кстати, сразу противоречит легенде в изложении А. Н. Минх, поскольку здание казначейства до революции не являлось ничьей частной собственностью, а принадлежало Министерству финансов [1, с. 58]), в котором в 1916 г. была устроена больница на 50 коек для беженцев и военнопленных [6, с. 4], а с 1917 г. размещался комитет Союза инвалидов.

В оригинальной аннотации к снимку № 2 указано: «Здание на набережной Волги, в котором размещался комитет Союза инвалидов (бывшее старое казначейство). 1917 г. Здание возведено во времена царствования императора Пет-

ра I» (рис. 2). Но здание бывшего казначейства в действительности было расположено на пересечении Набережной и Московской улиц [22, с. 239], а вовсе не Петровской и Спасской, то есть на расстоянии целого квартала от перекрестка, обозначенного в местной легенде, что также не согласуется с ее условиями. Кроме того, благодаря сохранившимся снимкам с других ракурсов, мы можем несколько конкретизировать местоположение участка, занимаемого этим зданием, в разные периоды времени (рис. 3).

На увеличенном фрагменте фотографии № 3 – правее и ниже здания комитета Союза инвалидов (бывшего Царицынского уездного казначейства) хорошо видны проем и колонны на входе в ресторан «Метро», построенный незадолго до Великой Отечественной войны в по-



Рис. 2. Ф. № 2. Здание комитета Союза инвалидов. Вид со стороны Успенской площади вдоль набережной реки Волги, 1917 год. Автор неизвестен

Fig. 2. Ph. No. 2. Building of the committee of the Union of the Disabled. The view from the side of Uspenskaya square lengthwise the embankment of the Volga River, 1917. Unknown author

Примечание. Источник: [14, инв. № 7331].



Рис. 3. Ф. № 3. Сталинград. Вид на площадь Свободы от Успенского собора, 1939 г.

Fig. 3. Ph. No. 3. Stalingrad. The view over the Svobody square from Uspensky Cathedral, 1939

Примечание. Источник: [34, л. 5].

лости старого оврага (буерака) (см. рис. 4). Именно на краю этого оврага в начале XVIII в. располагалась часть «северной» (северо-восточной) деревянной городской стены; затем овраг изгибался и оканчивался на берегу р. Волги в том месте, где впоследствии было положено начало Московской улице, явившейся продолжением линии старой Московской дороги (и названной в честь нее), уходившей от границ города в сторону Дона вдоль Царицынской линии («вала Петра Великого»).

Таким образом, здание казначейства, находившееся чуть выше этого ресторана и на одной линии с ним, территориально располагалось уже вне бывших границ деревянной Царицынской крепости (кремля), на другом берегу некогда защищавшего ее оврага, напротив участка городской стены, соединявшего башни № 13 и № 14 (по описанию царицынского воеводы Ф.Р. Ермолова [25, с. 111]) (рис. 5). В Петровское время эта территория была занята царицынским предместьем – Солдатской



Рис. 4. Увеличенный фрагмент фотографии № 3

Fig. 4. Enlarged fragment of the photo no. 3

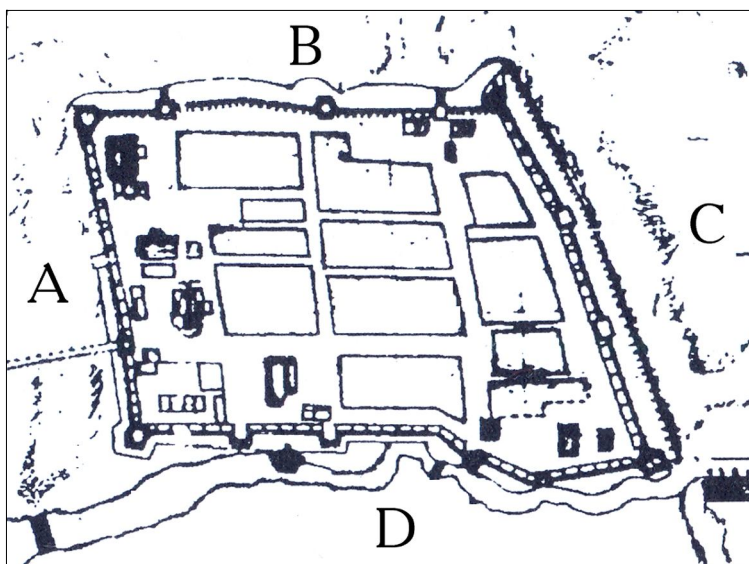


Рис. 5. План г. Царицына ок. 1729 г.:

со стороны литеры: А – река Волга; В – река Царица; С – овраг (будущая Александровская ул.);
D – овраг от р. Волги, продолженный рвом до оврага со стороны литеры С

Fig. 5. Tsaritsyn city map, appr. 1729:

from the side of alphabetical designation: A – the Volga River; B – the Tsaritsa river; C – the ravine (Alexandrovskaya street in the future); D – the ravine from the Volga River, continued by the ditch until the ravine from the side of C character/letter

Примечание. Источник: [19, с. 61].

слободой (в некоторых исследованиях также называемом форштадтом [3, с. 263, 264; 19, с. 60, 64]), поэтому даже фундамент каменного здания будущего казначейства не мог быть заложен здесь ранее второй половины 1740-х гг. (когда начался снос остатков деревянных городских стен и башен, объединение города и слободы, перепланировка слободских кварталов и строительство вокруг удвоившейся, таким образом, городской территории – общего оборонительного вала с земляными насыпями и бастионами [15, с. 130–133]), то есть уже после смерти Петра Великого.

Зато на одной из старейших царицынских фотографий, сделанной в последней четверти XIX в. с колокольни Успенского собора (рис. 6), в левой половине снимка, за каменными торговыми рядами оказалось запечатлено двухэтажное белокаменное здание (рис. 7), построенное в старинном стиле (дом-крепость с устроенными на первом этаже конюшнями), намного больше соответствующее роли «дома Петра I» и находящееся именно на интересующем нас пересечении Петровской и Спасской улиц, то есть удовлетворяющее всем реалиям местной легенды. Более




Рис. 6. Ф. № 4. Вид Царицына с колокольни Успенского собора, конец XIX в.

Fig. 6. Ph. № 4. The view of Tsaritsyn from the bell tower of the Uspensky Cathedral, the end of the 19th century

Примечание. Источник: [14, инв. № 4741]. В нижней части фото хорошо виден крест на куполе собора.

Note. Source: [14, inv. no. 4741]. The cross on the dome of the Cathedral is clearly visible in the lower part of the photo.



Рис. 7. Увеличенный фрагмент фотографии № 4

Fig. 7. Enlarged fragment of the photo no. 4

того, благодаря этому снимку мы можем видеть, что на искомом перекрестке на момент съемки не существовало других зданий, способных претендовать на столь высокое звание.

Здесь необходимо сделать оговорку, что рассматриваемая фотография – единственный известный снимок, на котором оказались запечатлены старинные каменные царицынские торговые ряды, и чуть позднее мы к ним еще вернемся. В конце XIX в., после сноса этих рядов, занимаемая ими территория вошла, вместе с прилегавшей к собору землей, в состав площади перед Успенским собором, которая среди местных жителей носила несколько названий: «Соборная площадь», «Успенская площадь», «Площадь перед Городской управой», а после революции была переименована в «Площадь Свободы». Этот участок не застраивался вплоть до наших дней; в настоящее время он входит в состав парка Победы на Волгоградской набережной (фрагмент парка между началом спуска к ротонде и перекрестком улицы им. маршала В.И. Чуйкова с улицей им. В. Володарского).

Точная датировка фотографии затруднена из-за ее плохой сохранности. На момент съемки еще не была достроена Царицынская Мариинская женская гимназия (1-я женская гимназия). На месте ее будущего полукруглого каменного крыла (построено в начале 1900-х гг.) на углу Петровской и Спасской улиц стоит одноэтажный деревянный дом.

К сожалению, неизвестно, когда именно были снесены каменные торговые ряды. В Адрес-календаре Саратовской губернии на 1895 г. указано, что Мариинская гимназия расположена на Соборной площади [2, с. 356], то есть площадь уже была расчищена и вышеупомянутый одноэтажный дом был снесен. Адресом казначейства в этот период указана Московская улица, а не угол Московской и Набережной, значит планировка Набережной улицы еще не проводилась. В левой половине кадра вдалеке видны купол и колокольня Преображенской церкви – до ее перестройки в 1894 году. Правее другой церкви, попавшей в кадр, – Покровской – еще нет трехэтажного здания приюта для девочек, построенного в 1892 г. [11, с. 105]. В центре снимка, на углу Петровской и Московской улиц выделяется белый двухэтажный дом Кочановых, в котором в 1881 г. было открыто Городское 4-классное училище: судя по вывеске, различной над окнами второго этажа – училище уже функционирует. Таким образом, можно предположить, что фото сделано в период между 1881 и 1892 годами.

То же самое старинное здание, но уже в несколько отреставрированном виде присутствует на значительно более поздней по времени царицынской почтовой открытке (далее – ПО) (рис. 8). Снимок сделан незадолго до революции, с того же ракурса: с колокольни Успенского собора. Вокруг уже выросло множе-



Рис. 8. ПО № 1. Город Царицын-на-Волге. 1-я женская гимназия.

Издание магазина И.К. Мухина в г. Царицыне-на-Волге

Fig. 8. PC no. 1. The Tsaritsyn-on-Volga city. The 1st women's gymnasium.

Magazine publication of I.K. Mukhin in the city of Tsaritsyn-on-Volga

ство новых зданий: Александро-Невский собор, Государственный банк, дом Воронина на Московской улице, Мариинская женская гимназия и др. Многие из них будут уничтожены в ближайшие десятилетия во время борьбы с Церковью и в ходе Сталинградской битвы. До наших дней уцелело лишь здание бывшей Мариинской гимназии (ныне Волгоградоблстат).

Интересующее нас здание расположено вдоль Петровской улицы, через дорогу (по Спасской) от здания Мариинской женской гимназии.

Для изучения планов застройки Царицына конца XVII – начала XIX в. нами были внимательно проработаны описи связанных с этой темой фондов Государственных архивов Астраханской, Волгоградской и Саратовской областей, а также Российского государственного архива древних актов. Хорошим источником для истории существования старых зданий в Царицыне могли бы послужить два дела из фонда Саратовского губернского правления с многообещающими заголовками: «Дело о доставлении сведений, где в городах есть крепости, форштадты» (ГАСО. Ф. 2. Оп. 1. Д. 118. 15 л. 1805 г.) и «Дело о принятии мер в Саратовской губернии против разрушения остатков древних зданий» (ГАСО. Ф. 2. Оп. 1. Д. 505. 8 л. 1828 г.). К сожалению, в обоих делах при-

сутствует лишь переписка с предложениями о сохранении старинных зданий и документов, но не оказалось упомянуто ни одно конкретное строение. Дальнейшая судьба этих проектов нам также осталась неизвестна.

Кроме того, безусловно, проведение подобного исследования было бы невозможно без привлечения картографического материала (см. рис. 9–11). На плане Царицына, составленном в июле 1801 г., а также на известном чертеже перепланировки города, утвержденном в 1820 г. Императором Александром I, на территории центральных кварталов, все еще располагавшихся за земляным валом, в числе каменных строений показаны лишь храмы, торговые ряды и меньше десятка отдельных домов, один из которых обозначен напротив торговых рядов, на углу одного из кварталов, на линии будущей Петровской улицы [23, л. 1; 35, л. 1].

В то же время в нижней части узкого квартала, идущего вдоль торговых рядов с другой стороны от Успенского собора, ближе к берегу Волги, на плане 1801 г. вместо здания казначейства было показано лишь небольшое каменное строение, и только на планах 1820 г. здание будущего казначейства появляется в его привычных размерах с пометой о размещении в нем в этот период питейного заведения.

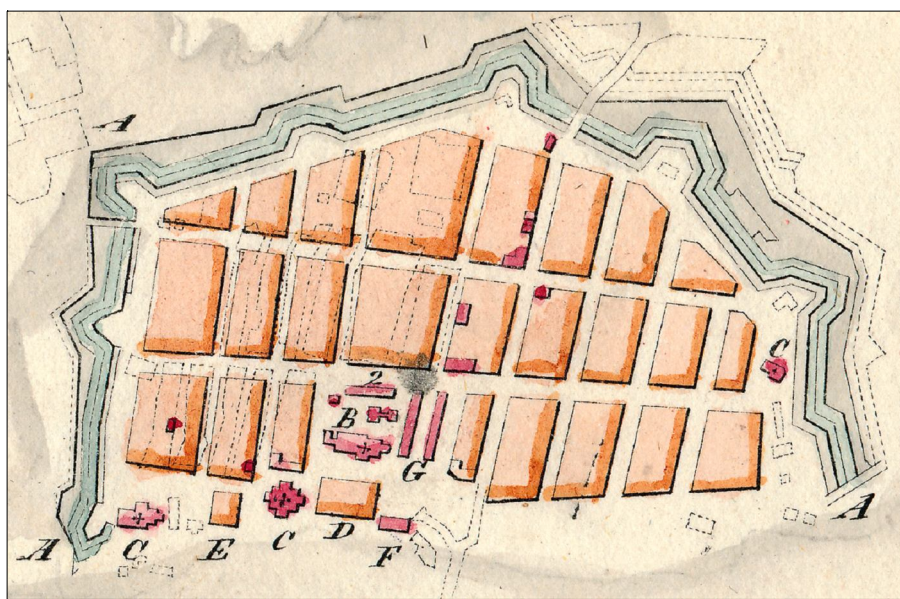


Рис. 9. Фрагмент «Плана Саратовской губернии городу Царицыну», 1820 г.

Fig. 9. Fragment of “The map of Saratov county for the city of Tsaritsyn”, 1820

Примечание. Источник: [23, л. 1].

Таким образом, здания будущего казначейства еще не существовало даже на рубеже XVIII и XIX вв., в отличие от каменного здания на пересечении будущих Петровской и Спасской улиц, которое на этот момент уже было зафиксировано на планах города и являлось единственным каменным домом на всем протяжении Петровской улицы. Именно об этом здании говорится в местной легенде, и именно его упоминает А.Н. Минх в своей книге (рис. 12).

Почему же в человеческой памяти произошла такая нелепая подмена одного исторического здания другим, находящимся почти через квартал от него? Возможно, об этом доме как о местной достопримечательности всегда рассказывали туристам, кото-

рые чаще всего прибывали по Волге, и с годами малоразличимый с судов домик в глубине улиц постепенно сменило приметное большое здание над самым обрывом? На этом фото (см. рис. 13), сделанном чуть со стороны, видно, что здание казначейства расположено намного впереди и ниже по склону, чем здание Мариинской гимназии, поэтому со стороны Волги оно со многих ракурсов полностью закрывает собой старинный каменный дом, расположенный на пересечении Петровской и Спасской улиц.

На ПО № 2, где фото сделано несколько с другого ракурса (направление съемки со стороны Волги вдоль Московской улицы), с трудом, но можно рассмотреть оба дома (см. рис. 14).

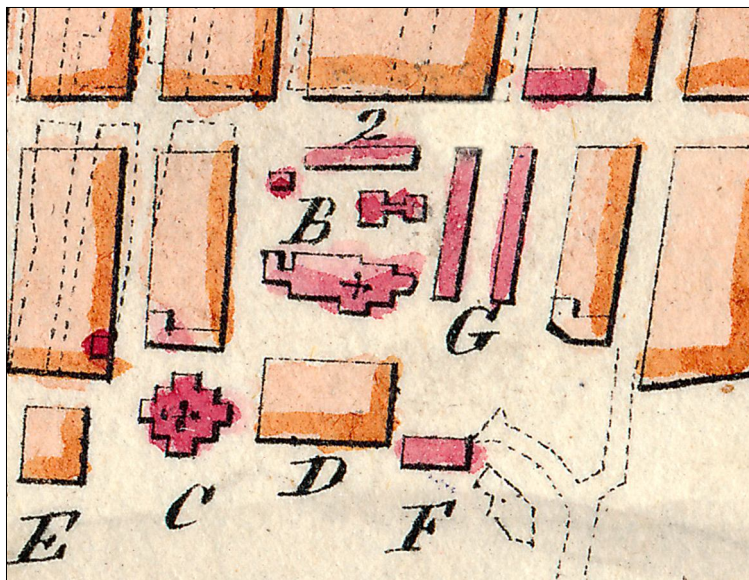


Рис. 10. Увеличенный фрагмент «плана городу Царицыну», 1820 г.:

2 – запроектированные (в 1820 г. еще не построены) каменные строения для присутственных мест; B – Соборная церковь (Успенский собор); C – Троицкая церковь; D – комендантский дом; E – военно-сиротское отделение; F – городской магистрат; G – торговые лавки (ряды)

Fig. 10. Enlarged fragment of “The map for the city of Tsaritsyn”, 1820:

2 – projected (but not yet built in 1820) stone buildings for public offices; B – Conciliar Church (Uspensky Cathedral); C – Holy Trinity Cathedral; D – governor’s house; E – military-orphanage department; F – city’s magistrate; G – merchant’s stalls (rows)

Примечание. Красным цветом (кармином) на плане показаны каменные строения, оранжевым – деревянные. Выше лавок, на углу квартала – обозначен искомый каменный дом. В нижней правой четверти пунктиром показаны старинные взвозы от р. Волги, проходившие по оврагам, в одном из которых и был в советское время построен ресторан «Метро».

Note. The stone buildings on the map are highlighted in red (carmine), the wooden buildings are in orange. The stone house we are looking for is indicated at the corner of the quarter, above the merchant’s stalls. The ancient uphill roads from the Volga River, passing through the ravines, where the restaurant “Metro” was built in the Soviet time, are indicated by the dotted line in the lower right quarter of the map.

К сожалению, даже если когда-то и существовали подробные карты Царицына начала XX в. с точным обозначением на них всех строений, то до нашего времени они не сохранились, поэтому мы можем лишь сами отметить для себя эти здания на карте 1913 г. (см. рис. 15) – именно так, как они располагались в двух соседних «планых» кварталах (№ 91 и 99).

Впрочем, успешная идентификация нами здания, упоминающегося в местной легенде, еще вовсе не доказывает достоверность этой легенды.

Протоиерей Петр Лугарев в своем сочинении «О начале заведения города Царицына...» вскользь упоминает о существовавшем некогда овраге, являвшемся границей Царицынской крепости со стороны, противо-

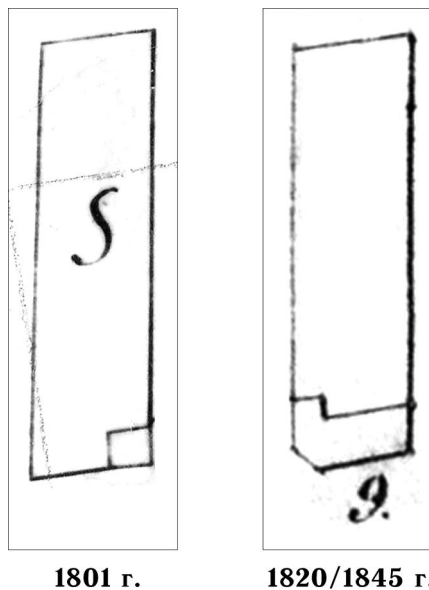


Рис. 11. Планы квартала, в котором располагалось здание будущего казначейства. Увеличенные фрагменты планов г. Царицына 1801 и 1820 (копия 1845) гг.
Fig. 11. The maps of the quarter, where the future Treasury house is located. Enlarged fragments of the maps of Tsaritsyn city in 1801 and 1820 (copy of 1845)

Примечание. Источники: [24; 35].



Рис. 12. Старинный двухэтажный каменный дом в городе Царицыне, которому местная легенда отводила роль «дома Петра I». Увеличенный фрагмент почтовой карточки издания магазина И.К. Мухина
Fig. 12. The old two-leveled stone house in Tsaritsyn city, which the local legend casted a role of “The house of Peter the Great”. The enlarged fragment of the postcard of I.K. Mukhin’s magazine publication

положной реке Царице, «который в последствие времен засыпан и на котором ныне существует каменный торговый ряд» (цит. по: [9, с. 463]). Речь идет о том самом овраге, который мы уже рассматривали, анализируя реальное место будущей закладки здания казначейства на планах застройки начала XVIII в. и тех самых торговых рядах, которые просуществовали в Царицыне почти до конца XIX в., удостоившись быть запечатленными на одной из фотографий. Поскольку современник свидетельствует, что эти торговые ряды были выстроены непосредственно на месте засыпанного оврага, значит все, что располагалось на противоположной стороне Спасской улицы, относительно Успенского собора, было

построено уже вне стен бывшей деревянной крепости. Соответственно, и двухэтажное каменное здание на пересечении Петровской и Спасской улиц, которое местная легенда наделила титулом «дома Петра I», не только территориально не соответствует условиям этой легенды, но и отсутствует на всех известных планах города и Солдатской слободы конца 1720-х гг. [19, с. 61, 62]. Таким образом, хотя это здание и было построено значительно раньше будущего казначейства, оно также не могло существовать во время визита Петра в Царицын в 1722 году.

К сожалению, оба эти памятника царицынской архитектуры были разрушены во время Сталинградской битвы: на месте легендар-



Рис. 13. Ф. № 5. Фрагмент фотографии города Царицына, сделанной с реки Волги (из коллекции Е.В. Астафьева)

Fig. 13. Frag. No. 5. Fragment of the photo of Tsaritsyn city taken from the Volga River (from the collection of E.V. Astafiev)




Рис. 14. ПО № 2. Фрагмент почтовой открытки издания писчебумажного магазина «Труд» И.К. Мухина в городе Царицыне-на-Волге:

1 – дом на пересечении Петровской и Спасской улиц; 2 – дом на пересечении Набережной и Московской улиц

Fig. 14. PC No. 2. Fragment of the postcard of stationary publication “Trud” of I.K. Muhin in the Tsaritsyn-on-Volga city:

1 – house at the intersection of Petrovskaya and Spasskaya streets;
2 – house at the intersection of Naberezhnaya and Moskovskaya streets

ного, но оказавшегося несостоятельным, «дома Петра I» теперь располагается один из подъездов жилого дома по ул. им. маршала В.И. Чуйкова, 9, а место здания казначейства теперь входит в территорию парка Победы на Волгоградской набережной.

Единственной кандидатурой на роль здания, в котором мог останавливаться в 1722 г. Российский император Петр Великий с супругой, таким образом, остается дом царицынского коменданта. Строение было деревянным, а не каменным, но из всех предполагаемых вариантов оказался единственным зданием, территориально располагавшимся внутри периметра городских стен в исследуемый нами период. В отличие от домов немногочисленного местного дворянства, также находившихся внутри городских стен, он имел собственное подворье, службы, конюшни, дополнительную охрану и все необходимые удобства. Кроме того, в этом здании, вероятно, находилась и вся комендантская канцелярия. В связи с этим наиболее логичным кажется мнение, что императорская чета должна была остановиться именно в этом здании, а уже часть свиты и сопровож-

давших офицеров могли быть расквартированы в домах местных дворян. К сожалению, как мы уже говорили в самом начале, комендантский дом в Царицыне времен визита Петра Великого также не мог сохраниться до рубежа XIX и XX вв., поскольку был заново отстроен еще во второй половине XVIII века. Это наглядно видно из сравнения планов г. Царицына, составленных в 1729, 1751 и 1801 гг. (см. рис. 16).

С упразднением комендантской должности в начале XIX в. все бывшее комендантское подворье, по-видимому, было передано Успенскому собору и использовалось в качестве жилья для той части священно- и церковнослужителей, которые не имели собственных домов и квартир в городе, а также в качестве складов, помещений для занятий церковно-приходской школы и прочих нужд [11, с. 72–73]. Оно также оказалось разрушено в период Сталинградской битвы; его место в настоящее время входит в территорию парка Победы на Волгоградской набережной (дорожки и большой газон с искусственным водоемом, рядом с поворотом ул. Ленина перед памятником Герою Советского Союза В.С. Хользунову).

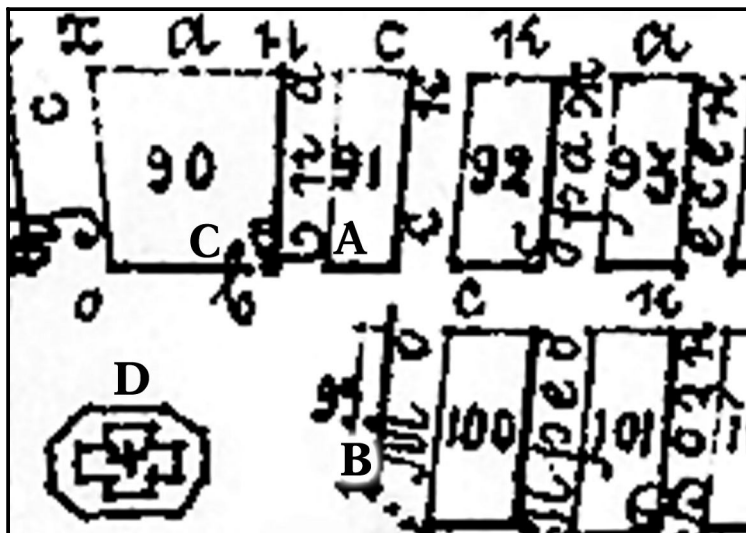


Рис. 15. Фрагмент карты города Царицына-на-Волге. 1913 г.:

A – «дом Петра I»; B – здание Царицынского казначейства;
C – здание Мариинской женской гимназии; D – Успенский собор

Fig. 15. Fragment of the map of Tsaritsyn-on-Volga city. 1913:

A – “The House of Peter I”; B – building of the Tsaritsyn Treasury; C – building of Mariinskiy women’s gymnasium;
D – Uspensky Cathedral

Примечание. Источник: [33, вклейка б/н].

Результаты. В завершение хочется добавить, что легенды, и особенно связанные с великими личностями, нужно обязательно помнить и непременно передавать потомкам, но относиться к ним не с одним только благоговением, но и с известной долей скепсиса, критического анализа и здорового юмора. Если, согласно этим легендам, подарил Петр I в 1722 г. калмыцкому хану Аюке и его жене – часы с бриллиантами, отрезки парчи и прочих тканей; саратовскому коменданту В.П. Беклемишеву – остров на Волге выше Саратова (что однозначно является только легендой, поскольку, согласно сохранившимся архивным документам, этот остров В.П. Беклемишеву был отдан лишь во временное пользование и несколькими годами позднее – то есть уже без участия Петра I [13, с. 1–2; 16, с. 139]), а царицынским обывателям – лишь солдатский картуз, да суковатую палку – то, наверное, по мнению императора – они большего и не заслуживали... А возможно – именно эти предметы спасали и грели Петра глубокой осенью 1722 г., когда он по морозу преодолевал 113 верст от замерзшей на Волге галеры до Царицына и там он просто оставил их, когда они стали не нужны. Тем не менее насчет обретения этих предметов в Царицыне также существует своя легенда и вот уж почти триста лет они бережно сохраняются здесь как самые величайшие святыни, несмотря на все революции, войны и перестройки [18, с. 90].

Поэтому весьма отраднo и похвально, что царицынцы не забыли про визиты Петра I

в их город и не только увековечили его имя в названии улицы, но даже пытались обрести архитектурный памятник по этому поводу. Направление Петровской улицы осталось почти неизменным со времени последнего визита Петра Великого в Царицын и до наших дней. В 1924 г. она была переименована в Краснопитерскую ул., а в 1983 г. – в улицу им. Маршала В.И. Чуйкова. Линия этой улицы при перепланировке города в XVIII в. была сохранена в соответствии со своим направлением и границами кварталов, некогда существовавших внутри деревянных городских стен (в отличие от параллельной ей Астраханской улицы, которая впоследствии прошла сквозь часть «старых» кварталов). По ней действительно мог ходить государь Петр I со своей супругой во время их совместного пребывания в Царицыне.

Увы, настоящим исследованием нам приходится опровергнуть красивую легенду о «доме Петра» и признать, что ни одно из трех зданий, претендовавших на этот почетный титул в начале XX в., на самом деле не могло им являться. Два здания были построены позднее Петровских визитов и вне пределов городских границ 1722 г., третье здание было полностью перестроено несколькими десятилетиями спустя и просуществовало до начала XX в. уже в совершенно ином виде.

Тем не менее мы выполнили поставленную перед собой задачу и определили единственное из этих зданий, в котором в действительности мог останавливаться император

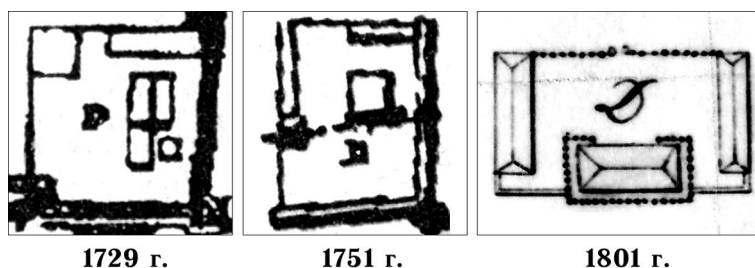


Рис. 16. Комендантский дом и подворье на планах 1729, 1751 и 1801 гг. (фрагменты)

Fig. 16. Commandant's house and habitation on the maps of 1729, 1751 and 1801 (fragments)

Примечание. Источник: [19, с. 62, 68; 35, л. 1]. Примечательно, что на всех планах комендантский дом обозначен литерой D. К сожалению, на более поздних планах (1820, 1845, 1902, 1913 гг.) это подворье уже отмечено лишь прямоугольником, без каких-либо планировочных подробностей.

Note. Source: [19, p. 62, 68; 35, l. 1]. Noteworthy, that the governor's house is emphasized with the letter D on all the maps. Regretfully, on the later maps (1820, 1845, 1902, 1913) this habitation is marked with rectangle only, without any design details.

Петр Великий с императрицей Екатериной Алексеевной, а также примерное местоположение этого здания на плане современной застройки г. Волгограда. Считаем, что именно на это место следовало бы перенести памятник Петру I, установленный в парке Победы на Волгоградской набережной, у пересечения улиц им. маршала В.И. Чуйкова и им. В. Володарского (бывший перекресток Петровской и Спасской улиц в г. Царицыне-на-Волге).

БЛАГОДАРНОСТИ

Автор статьи выражает искреннюю благодарность за помощь в работе над материалом своему научному руководителю д.и.н. проф. Игорю Олеговичу Тюменцеву и уважаемым коллегам: д.и.н. Александру Леонидовичу Клейтману, Ирине Валерьевне Котовой, к.ф.н. Сергею Михайловичу Иванову, Ирине Владимировне Талдыкиной.

ACKNOWLEDGMENTS

The author of the article expresses his sincere gratitude for the help in working on the material to his supervisor, Doctor of Historical Sciences, prof. Igor Olegovich Tyumentsev and respected colleagues: Doctor of Historical Sciences Alexander Leonidovich Kleitman, Irina Valerievna Kotova, PhD in Philosophy Sergei Mikhailovich Ivanov, Irina Vladimirovna Taldykina.

СПИСОК ЛИТЕРАТУРЫ

1. Авчугов, А. Ю. Время и деньги. Свидетельства истории / А. Ю. Авчугов. – Волгоград : Крутон, 2012. – 240 с.
2. Адрес-календарь Саратовской губернии на 1895 год / составил с разрешения общего собрания Губернского статистического комитета, действительный член оно, Ф. С. Шиманский. – Саратов : Паровая скоропечатня Губернского правления, 1895. – 506 с.
3. Анисимова, Т. А. Этапы формирования планировочной структуры и архитектурно-пространственной организации г. Царицына (конец XVI – середина XIX в.) / Т. А. Анисимова, Е. А. Баранская // Стрежень : Научный ежегодник. – Волгоград : Издатель, 2001. – Вып. 2. – С. 257–266.
4. Астафьев, Е. В. 1722 году скаски города Царицына разныя о душах мужеска полу / Е. В. Астафьев. – Волгоград : Изд-во Царицын. генеал. о-ва, 2016. – 304 с.

5. Байкин, А. Г. Царицын: путешествие по страницам городской печати / А. Г. Байкин. – М. : Книга по Требованию, 2013. – 464 с.
6. Больница для военнопленных // Царицынский вестник. – 1916. – 6 апр. – С. 4.
7. «Весь Царицын» на 1902 год. Адрес-календарь, торгово-промышленная и справочная книга. Год I. – Царицын : Изд. И.М. Чесалкина, 1901. – 340 с.
8. Визит А.И. Рыкова в г. Царицын // Государственный архив Волгоградской области (далее – ГАВО). – Фотофонд. – Фотоальбом № 69. – 30 л.
9. Горбань, О. А. Протоиерей Петр Лугарев и его сочинение о Царицыне / О. А. Горбань, И. О. Тюменцев // Стрежень : Научный ежегодник. – Волгоград : Издатель, 2004. – Вып. 4. – С. 461–474.
10. Дело о городских выборах в г. Царицыне на четырехлетие с 1898 г. // Государственный архив Саратовской области (далее – ГАСО). – Ф. 25. – Оп. 1. – Д. 656. – 116 л.
11. Иванов, С. М. Православие на волгоградской земле: храмы Царицына – Сталинграда – Волгограда / С. М. Иванов, В. И. Супрун. – Волгоград : Изд-во ВГИПК РО, 2003. – 240 с.
12. Именные списки владельцев торговых предприятий в г. Царицыне в 1902 г. // ГАСО. – Ф. 5. – Оп. 2. – Д. 132. – 52 л.
13. Историческое воспоминание: Был ли Петр I-й в Саратове? // Прибавление к Саратовским Губернским Ведомостям № 1 от 7 января 1839 г. – С. 1–2.
14. Каталог фотографий // ГАВО. – Фотофонд.
15. Ласковский, Ф. Ф. Материалы для истории инженерного искусства в России. Часть III. Опыт исследования инженерного искусства после Императора Петра I до Императрицы Екатерины II / Ф. Ф. Ласковский. – СПб. : Тип. Императ. Акад. наук, 1865. – 1016 с.
16. Максимов, Е. К. Города Саратовского Поволжья петровского времени / Е. К. Максимов, С. А. Мезин. – СПб. : Европейский Дом, 2010. – 178 с.
17. Материкин, А. В. Волгоград в названиях улиц / А. В. Материкин. – Волгоград : Изд. отд. Волгоградинформпечати, 1992. – 56 с.
18. Материкин, А. В. Петровские реликвии (картуз и трость) из фондов Волгоградского областного краеведческого музея / А. В. Материкин // Петровские реликвии в собраниях России и Европы : материалы III Междунар. конгр. петровских городов. – СПб. : Европейский Дом, 2012. – С. 90–94.
19. Материкин, А. В. Храм Иоанна Предтечи. Страницы истории города Царицына и его первой церкви / А. В. Материкин. – Волгоград : Комитет по печати и информации, 1999. – 176 с. : ил.
20. Минх, А. Н. Историко-географический словарь Саратовской губернии. Т. I. Южные уезды: Камышинский и Царицынский. Вып. 4. Лит. X – Ф

/ А. Н. Минх ; печатан под наблюдением действительного члена Саратовской ученой архивной комиссии С. А. Щеглова. – Аткарк : Аتك. тип., 1902. – С. 1093–1407.

21. О введении в г. Царицыне городского положения 1892 г. // ГАСО. – Ф. 25. – Оп. 1. – Д. 61. – 98 л.

22. Памятная книжка Саратовской губернии на 1914 год. – Саратов : Типо-лит. Губерн. правл., 1913. – 426 с.

23. План Саратовской губернии городу Царицыну, 1820 г. // Фонд Волгоградского областного краеведческого музея. – 1 л.

24. План Саратовской губернии городу Царицыну, 1820 г. / с подлинного плана копировал классный топограф Шишкин, 1845 г. // Фонд Волгоградского областного краеведческого музея. – 1 л.

25. Полубояров, М. С. Низовые города России. По материалам Оружейного фонда Российского государственного архива древних актов / М. С. Полубояров. – Волгоград : Изд-во Царицын. генеал. о-ва, 2021. – 144 с.

26. Походный журнал 1722 года. – СПб. : [б. и.], 1855. – 194 с.

27. Ревизская сказка о душах мужского пола // Государственный архив Астраханской области (далее – ГААО). – Ф. 394. – Оп. 1. – Д. 31. – 251 л.

28. Ревизская сказка о душах мужского пола // ГААО. – Ф. 394. – Оп. 4. – Д. 4. – 91 л.

29. Рябов, С. И. Петр I в Царицыне и на Среднем Дону / С. И. Рябов, Г. П. Самойлов, В. И. Супрун. – Волгоград : Перемена, 1994. – 174 с.

30. Сказки гарнизонных солдат г. Царицына. Материалы Канцелярии свидетельства: допросы солдат о расхождении сведений по переписи 1720 г. и по сказкам 1723–1724 гг. // Российский государственный архив древних актов (РГАДА). – Ф. 350. – Оп. 2. – Д. 4010. – 659 л.

31. Список лиц и учреждений, имеющих право участия в городских выборах. Второго четырехлетия по г. Царицыну (с 1898 по 1901 год включительно) // Волжско-Донской Листок. – 1897. – № 1971. – С. 3–4.

32. Список лиц и учреждений, имеющих право участия в городских выборах. Шестого четырехлетия по г. Царицыну (с 1915 по 1918 год включительно). – Царицын : Типо-лит. т-во «Н. Д. Ленков и В. М. Котов», 1914. – 56 с.

33. Спутник по реке Волге и ее притокам Каме и Оке на 1913 год. – Саратов : Типо-лит. наследников П. С. Феокритова, 1913. – 140 с.

34. Фотоальбом, г. Сталинград // ГАВО. – Ф. Р-2115. – Оп. 1. – Д. 913. – 47 л.

35. Фотокопия плана Царицынской крепости, с показанием расположенного внутри оной для та-

мошного гарнизонного батальона и артиллерийской гарнизонной команды деревянного жилого здания. Сочинен Государственной военной коллегией в артиллерийской экспедиции 30.07.1801 года // Фонд Волгоградского областного краеведческого музея. – 1 л.

REFERENCES

1. Avchukhov A.Yu. *Vremya i den'gi. Svidetel'stva istorii* [Time and Money. Evidence of History]. Volgograd, Kruton Publ., 2012. 240 p.

2. *Adres-kalendar' Saratovskoy gubernii na 1895 god sostavil s razresheniya obshchego sobraniya Gubernskogo statisticheskogo komiteta, deystvitel'nyy chlen onogo, F.S. Shimanskiy* [Address-Calendar of the Saratov Province for 1895. Compiled with the Permission of the General Meeting of the Provincial Statistical Committee, Full Member Thereof, F.S. Shimansky]. Saratov, Parovaya skoropechatnaya Gubernskogo pravleniya, 1895. 506 p.

3. Anisimova T.A., Baranskaya E.A. *Etapy formirovaniya planirovochnoy struktury i arkhitekturno-prostranstvennoy organizatsii g. Tsaritsyna (konets XVI – seredina XIX v.)* [Stages of Formation of the Planning Structure and Architectural and Spatial Organization of the City of Tsaritsyn (Late 16th – mid-19th Centuries)]. *Strezhen': Nauchnyy yezhegodnik* [Strezhen. Scientific Yearbook]. Volgograd, Izdatel Publ., 2001, iss. 2, pp. 257-266.

4. Astaf'ev E.V. *1722 godu skaski goroda Tsaritsyna raznyya o dushakh muzheska polu* [In 1722, the Stories of the City of Tsaritsyn are Different About the Souls of the Male Sex]. Volgograd, Izd-vo Tsaritsyn. geneal. o-va, 2016. 304 p.

5. Baikin A.G. *Tsaritsyn: puteshestviye po stranitsam gorodskoy pechati* [Tsaritsyn: A Journey Through the Pages of the City Press]. Moscow, Kniga po trebovaniyu Publ., 2013. 464 p.

6. Bol'nitsa dlya voyennoplennykh [Hospital for Prisoners of War]. *Tsaritsynskiy vestnik* [Tsaritsynsky Bulletin], 1916, April 6, p. 4.

7. «Ves' Tsaritsyn» na 1902 god. *Adres-kalendar', torgovo-promyshlennaya i spravochnaya kniga. God I* [“All Tsaritsyn” for 1902. Address-Calendar, Commercial and Industrial and Reference Book. Year I]. Tsaritsyn, Izd. I. M. Chesalkin, 1901. 340 p.

8. Vizit A. I. Rykova v g. Tsaritsyn [A.I. Rykov's Visit to the City of Tsaritsyn]. *Gosudarstvennyy arkhiv Volgogradskoy oblasti (GAVO)* [State Archive of the Volgograd Region (SAVR)], photo fund, photo album no. 69. 301.

9. Gorban O.A., Tyumentsev I.O. *Protoiyerey Potr Lugarev i yego sochineniye o Tsaritsyne* [Archpriest Pyotr Lugarev and His Essay on

Tsaritsyn]. *Strezhennyye Nauchnyy yezhegodnik* [Strezhennyye Scientific Yearbook]. Volgograd, Izdatel Publ., 2004, iss. 4, pp. 461-474.

10. Delo o gorodskikh vyborakh v g. Tsaritsyne na chetyrokhletniye s 1898 g. [The Case of City Elections in the City of Tsaritsyn for Four Years Since 1898]. *Gosudarstvennyy arkhiv Saratovskoy oblasti (GASO)* [State Archive of the Saratov Region (SASR)], f. 25. inv. 1, d. 656. 1161.

11. Ivanov S.M., Suprun V.I. *Pravoslaviye na volgogradskoy zemle: khramy Tsaritsyna – Stalingrada – Volgograda* [Orthodoxy in the Volgograd Land: The Temples of Tsaritsyn – Stalingrad – Volgograd]. Volgograd, Izd-vo VGIPK RO, 2003. 240 p.

12. Imennyye spiski vladel'tsev torgovykh predpriyatiy v g. Tsaritsyne v 1902 g. [Name Lists of Owners of Trade Enterprises in the City of Tsaritsyn in 1902]. *GASO* [SASR], f. 5, inv. 2, d. 132. 521.

13. Istoricheskoye vospominaniye: Byl li Petr I-y v Saratove? [Historical Memory: Was Peter I in Saratov?]. *Pribavleniye k Saratovskim Gubernskim Vedomostyam № 1 ot 7 yanvarya 1839 g.* [Addition to the Saratov Provincial Reports No. 1 of January 7, 1839], pp. 1-2.

14. Katalog fotografiiy [Catalog of Photographs]. *GAVO* [SAVR], photo fund.

15. Laskovsky F.F. *Materialy dlya istorii inzhenernogo iskusstva v Rossii. Chast' III. Opyt issledovaniya inzhenernogo iskusstva posle Imperatora Petra I do Imperatritsy Yekateriny II* [Materials for the History of Engineering Art in Russia. Part III. Experience in the Study of Engineering Art After Emperor Peter I to Empress Catherine II]. Saint Petersburg, Tip. Imperat. Akad. nauk, 1865. 1016 p.

16. Maksimov E.K., Mezin S.A. *Goroda Saratovskogo Povolzh'ya petrovskogo vremeni* [Cities of the Saratov Volga Region of the Time of Peter the Great]. Saint Petersburg, Evropeyskiy Dom Publ., 2010. 178 p.

17. Materikin A.V. *Volgograd v nazvaniyakh ulits* [Volgograd in Street Names]. Volgograd, Izd. otd. Volgogradinformpechati, 1992. 56 p.

18. Materikin A.V. Petrovskiy relikvii (kartuz i trost') iz fondov Volgogradskogo oblastnogo krayevedcheskogo muzeya [Petrovsky Relics (Cap and Cane) from the Funds of the Volgograd Regional Museum of Local Lore]. *Petrovskiy relikvii v sobraniyakh Rossii i Yevropy: materialy III Mezhdunar. kongr. petrovskikh gorodov* [Petrovsky Relics in the Collections of Russia and Europe. Materials of the 3rd International Congress of Petrovsky Cities]. Saint Petersburg, Evropeyskiy Dom Publ., 2012, pp. 90-94.

19. Materikin A.V. *Khram Ioanna Predtechi. Stranitsy istorii goroda Tsaritsyna i yego pervoy*

tserkvi [Temple of John the Baptist. Pages of the History of the City of Tsaritsyn and Its First Church]. Volgograd, Komitet po pečatati i informatsii, 1999. 176 p.

20. Minkh A.N. *Istoriko-geograficheskiy slovar' Saratovskoy gubernii. T. I. Yuzhnyye uyezdy: Kamyshinskiy i Tsaritsynskiy. Vyp. 4. Lit. Kh – F* [Historical and Geographical Dictionary of the Saratov Province. Vol. 1. Southern Counties: Kamyshinsky and Tsaritsynsky. Iss. 4. Lit. X – F]. Atkarsk, Atk. tip., 1902, pp. 1093-1407.

21. O vvedenii v g. Tsaritsyne gorodovogo polozheniya 1892 g. [On the Introduction of City Regulations in the City of Tsaritsyn in 1892]. *GASO* [SASR], f. 25. inv. 1, d. 61. 981.

22. *Pamyatnaya knizhka Saratovskoy gubernii na 1914 god* [Commemorative Book of the Saratov Province for 1914]. Saratov, Typo-lith. Gubern. prav., 1913. 426 p.

23. Plan Saratovskoy gubernii gorodu Tsaritsynu, 1820 g. [Plan of the Saratov Province to the City of Tsaritsyn, 1820]. *Fond Volgogradskogo oblastnogo kraevedcheskogo muzeya* [Fund of the Volgograd Regional Museum of Local Lore]. 1 l.

24. Plan Saratovskoy gubernii gorodu Tsaritsynu, 1820 g., s podlinnogo plana kopiroval klassnyy topograf Shishkin, 1845 g. [Plan of the Saratov Province to the City of Tsaritsyn, 1820. The Class Topographer Shishkin, 1845, Copied from the Original Plan]. *Fond Volgogradskogo oblastnogo kraevedcheskogo muzeya* [Fund of the Volgograd Regional Museum of Local Lore]. 1 l.

25. Poluboyarov M.S. *Nizovyye goroda Rossii. Po materialam Oruzheynogo fonda Rossiyskogo gosudarstvennogo arkhiva drevnikh aktov* [Grassroots Cities of Russia. According to the Materials of the Armory Fund of the Russian State Archive of Ancient Acts]. Volgograd, Izd-vo Tsaritsyn. geneal. o-va, 2021. 144 p.

26. *Pokhodnyy zhurnal 1722 goda* [Camping Magazine of 1722]. Saint Petersburg, s. n., 1855. 194 p.

27. Revizskaya skazka o dushakh muzhskogo pola [Revision Tale About Male Souls]. *Gosudarstvennyy arkhiv Astrakhanskoy oblasti (GAAO)* [State Archive of the Astrakhan Region (SAAR)], f. 394, inv. 1, d. 31. 2511.

28. Revizskaya skazka o dushakh muzhskogo pola [Revision Tale About Male Souls]. *GAAO* [SAAR], f. 394, inv. 4, d. 4. 911.

29. Ryabov S.I., Samoilo G.P., Suprun V.I. *Petr I v Tsaritsyne i na Srednem Donu* [Peter I in Tsaritsyn and on the Middle Don]. Volgograd, Peremena Publ., 1994. 174 p.

30. Skazki garnizonnykh soldat g. Tsaritsyna. Materialy Kantselyarii svidetel'stva: doprosy soldat o raskhozhdenii svedeniy po perepisi 1720 g. i po skazkam 1723–1724 gg. [Tales of the Garrison Soldiers of the City of Tsaritsyn. Materials of the Office of the Certificate: Interrogations of Soldiers About the

Discrepancy Between Information from the 1720 Census and from Fairy Tales of 1723–1724]. *Rossiyskiy gosudarstvennyy arkhiv drevnikh aktov (RGADA)* [Russian State Archive of Ancient Acts (RSAAA)], f. 350, inv. 2, d. 4010. 659 l.

31. Spisok lits i uchrezhdeniy, imeyushchikh pravo uchastiya v gorodskikh vyborakh. Vtorogo chetyrokhletiya po g. Tsaritsynu (s 1898 po 1901 god vklyuchitel'no) [List of Persons and Institutions Entitled to Participate in City Elections. The Second Four Years in the City of Tsaritsyn (From 1898 to 1901 Inclusive)]. *Volzhsko-Donской Listok*, 1897, no. 1971, pp. 3-4.

32. Spisok lits i uchrezhdeniy, imeyushchikh pravo uchastiya v gorodskikh vyborakh. Shestogo chetyrokhletiya po g. Tsaritsynu (s 1915 po 1918 god vklyuchitel'no) [List of Persons and Institutions Entitled to Participate in City Elections. Sixth Four-Year Period in the City of Tsaritsyn (From 1915 to 1918 Inclusive)]. Tsaritsyn, Typo-lit. t-vo "N.D. Lenkov i V.M. Kotov", 1914. 56 p.

33. *Sputnik po reke Volge i yeyo pritokam Kame i Oke na 1913 god* [Satellite on the Volga River and Its Tributaries Kama and Oka for 1913]. Saratov, Typo-lit. naslednikov P.S. Feokritova, 1913. 140 p.

34. Fotoal'bom, g. Stalingrad [Photo Album, Stalingrad]. *GAVO* [SAVR], f. R-2115, inv. 1, d. 913. 471.

35. Fotokopia plana Tsaritsynskoy kreposti, s pokazaniyem raspolozhennogo vnutri onoy dlya tamoshnego garnizonnogo batal'ona i artilleriyskoy garnizonnoy komandy derevyannogo zhilogo zdaniya. Sochinon Gosudarstvennoy voyennoy kollegiyey v artilleriyskoy ekspeditsii 30.07.1801 goda [Photocopy of the Plan of the Tsaritsyn Fortress, Showing a Wooden Residential Building Located Inside it for the Local Garrison Battalion and the Artillery Garrison Team. Composed by the State Military Collegium During an Artillery Expedition on July 30, 1801]. *Fond Volgogradskogo oblastnogo kraevedcheskogo muzeya* [Funds of the Volgograd Regional Museum of Local Lore]. 1 l.

Information About the Author

Evgenii V. Astaf'ev, Candidate for a Degree, Department of History and International Relations, Volgograd State University, Prosp. Universitetsky, 100, 400062 Volgograd, Russian Federation; Chairman, Tsaritsyn Genealogical Society, Poste Restante, 410082 Saratov, Russian Federation, info@gen-volga.ru, <https://orcid.org/0000-0002-1921-7088>

Информация об авторе

Евгений Владимирович Астафьев, соискатель кафедры истории и международных отношений, Волгоградский государственный университет, просп. Университетский, 100, 400062 г. Волгоград, Российская Федерация; Председатель Царицынского генеалогического общества, до востребования, 410082 г. Саратов, Российская Федерация, info@gen-volga.ru, <https://orcid.org/0000-0002-1921-7088>